



## ***Doğu Akdeniz’de, Türk Kıta Sahanelığı Ve Múnhasır Ekonomik Bölgesi Derhal İlan Edilmelidir !***

Yazan [Ümit Yalım](#)

Türkiye, Kıta Sahanelığı ve Múnhasır Ekonomik Bölge (MEB) gibi deniz yetki alanlarını belirleme konusunda geç kalıyor.

Üç tarafı denizlerle çevrili olan Türkiye’nin Kıta Sahanelığı ve Múnhasır Ekonomik Bölge ilan etme hakkı var. Bu kapsamda Türkiye, 1986’da Karadeniz’de 200 millik Múnhasır Ekonomik Bölge ilan etti. 2011’de de Doğu Akdeniz’de KKTC ile Kıta Sahanelığı Sınırlandırma Anlaşması imzalayan Türkiye bugüne kadar Ege Denizi ve Doğu Akdeniz’de Kıta Sahanelığı ve Múnhasır Ekonomik Bölge ilan etmedi. 1982 Türk Karasuları Kanunu’na göre Ege Denizi’ndeki karasularımız 6 mil, Karadeniz ve Akdeniz’deki karasularımız ise 12 mildir.

Türkiye’nin Ege Denizi ve Doğu Akdeniz’de Kıta Sahanelığı ve Múnhasır Ekonomik Bölgesini ilan etmemesinden istifade eden Avrupa Birliğı sürekli olarak Kıta Sahanelığı haritaları yayınlıyor. AB, tüm resmi dokümanlarında Türk Kıta Sahanelığını kısıtlı olarak yayınlamaya devam ediyor. AB’nin yayınladığı haritalarda, Türkiye Ege ve Akdeniz’deki Anadolu kıyılarında dar bir alana hapsediliyor.

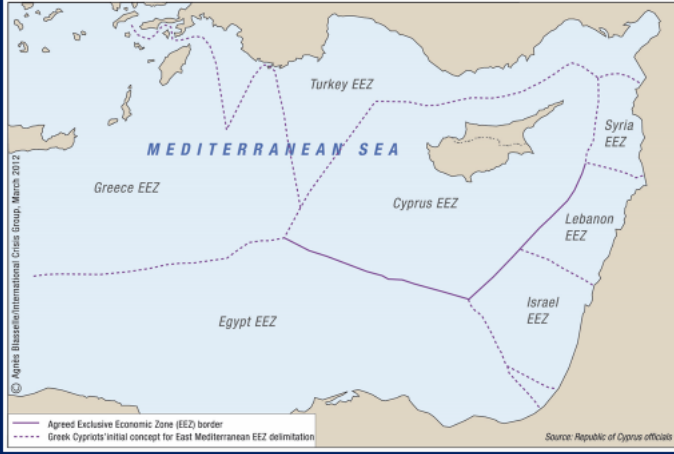


AB Kıta Sahanlığı haritalarındaki sınırları esas alan Yunanistan da sürekli olarak Doğu Akdeniz'deki Kıta Sahanlığı sınırlarını gösteren haritaları yayınlıyor. Yunanistan, Doğu Akdeniz'deki Kıta Sahanlığını belirlerken ana kıtası ile Girit, Kerpe , Rodos ve Meis adalarından geçirdiği hattın güneyini esas alıyor. Yunanistan'ın yayınladığı haritalarda da Türkiye, Akdeniz'deki kıyı şeridinde dar bir alana hapsediliyor.



Türkiye'nin geç kalmasından istifade eden Güney Kıbrıs Rum Yönetimi (GKRY) de 2003'te Mısır, 2007'de Lübnan ve 2010'da İsrail ile Münhasır Ekonomik Bölge Anlaşması imzaladı. GKRY'de Meis Adası'nı gerekçe göstererek Türk Kıta Sahanlığını yok sayıyor ve ihlal ediyor.

## GKRY'nin Yayınladığı Doğu Akdeniz Kıta Sahanlığı ve MEB Sınırları



GKRY de Meis Adası'nı gerekçe göstererek Türk Kıta Sahaneliğini yok sayıyor !...

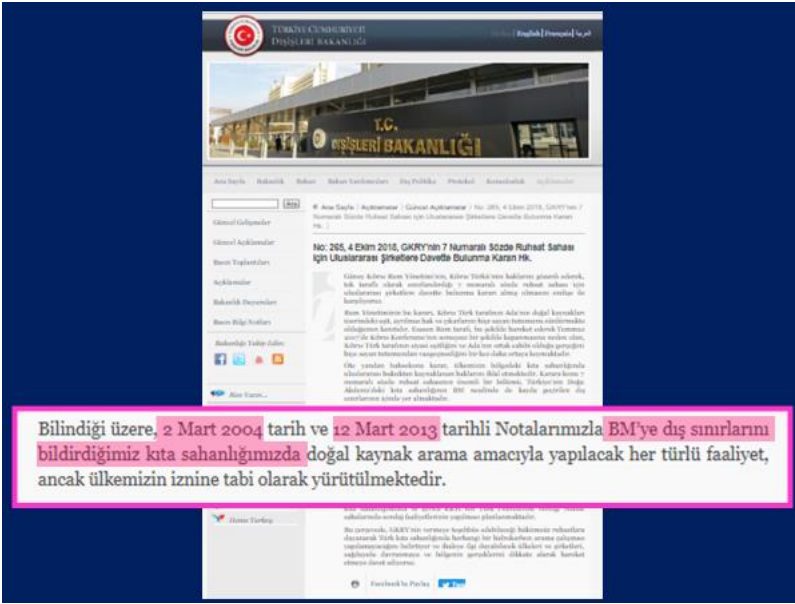
Doğu Akdeniz'de bu gelişmeler olurken Türkiye, Kuzey Kıbrıs Türk Cumhuriyeti ile 21 Eylül 2011'de Kıta Sahaneliği Sınırlandırma Anlaşması imzaladı. Anlaşmanın koordinatları hakkında bilgi verilmedi. Anlaşma olumlu bir gelişme olmakla birlikte eksik kalmıştır. Anlaşmaya MEB Sınırlandırma Anlaşması da ilave edilmelidir.

## Türkiye - KKTC Kıta Sahaneliği Sınırlandırma Anlaşması 21 Eylül 2011

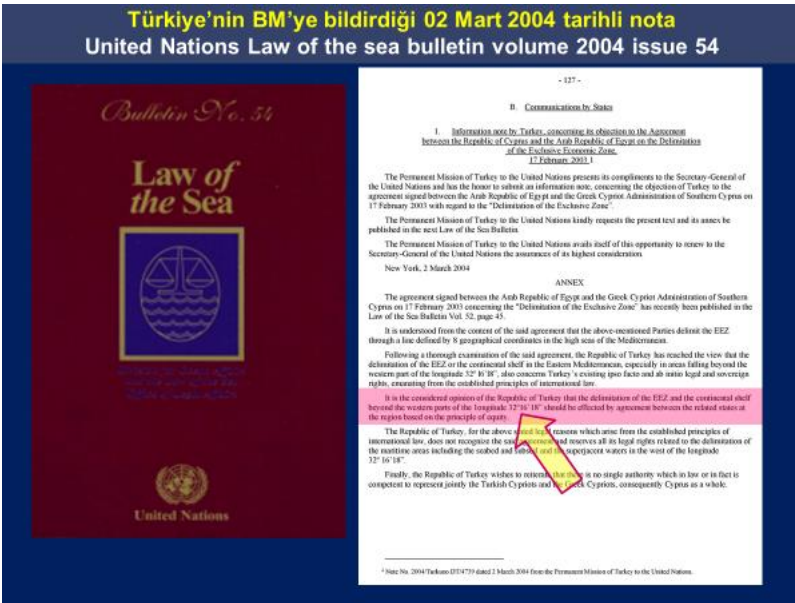


Başbakan Tayyip Erdoğan ve KKTC Cumhurbaşkanı Derviş Eroğlu arasında 21 Eylül 2011'de imzalanan anlaşmanın koordinatları hakkında bilgi verilmedi !...

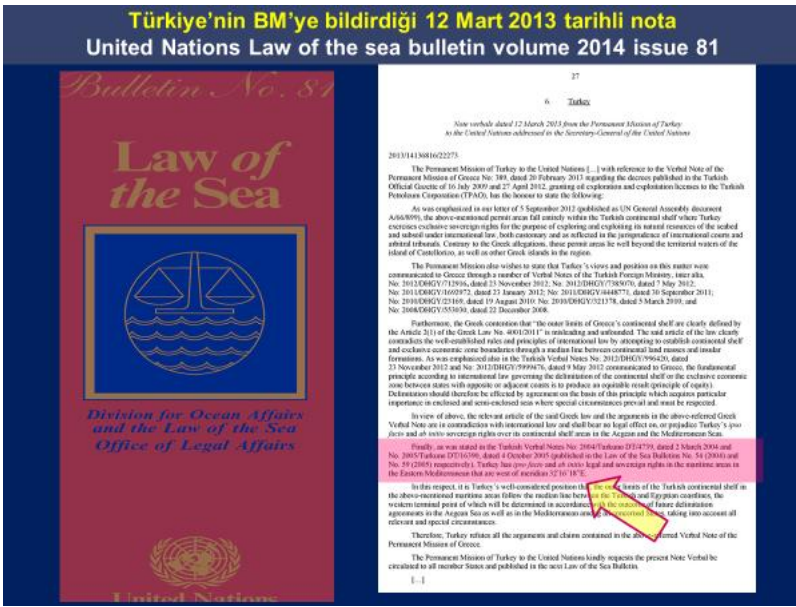
Türk Dışişleri Bakanlığı tarafından 04 Ekim 2018 günü yapılan basın açıklamasında, 02 Mart 2004 ve 12 Mart 2013 tarihli notalarla Birleşmiş Milletlere Kıta Sahaneliğimizin dış sınırlarının bildirildiği ifade edilmiştir.



Ancak, BM'ye verilen 02 Mart 2004 tarihli notada sadece Doğu Akdeniz'deki Türk Kıta Sahaneliği dođu sınırının 32° 16' 18" D boylamından geçtiđini vurgulanmış, Dođu Akdeniz'deki Türk Kıta Sahaneliği batı ve güney sınırının nereden geçtiđini deklare edilmemiştir.



BM'ye verilen 12 Mart 2013 tarihli notada da sadece Dođu Akdeniz'deki Türk Kıta Sahaneliği dođu sınırının 32° 16' 18" D boylamından geçtiđini vurgulanmış, Dođu Akdeniz'deki Türk Kıta Sahaneliği batı ve güney sınırının nereden geçtiđini deklare edilmemiştir.



**Çünkü Türk Kıta Sahaneliğinin batı sınırı içinde, Girit Adası güneyinde ve Yunan işgali altında olan 3 Türk adası var. Anılan adalar, Gavdos, Gaidhouronisi ve Koufonisi adaları olup 2004'den beri Yunan işgali altındadır.**

## **ULUSLARARASI ANTLAŞMALAR VE BM DENİZ HUKUKU SÖZLEŞMESİ'NE GÖRE DOĞU AKDENİZ TÜRK KİTA SAHANLIĞI**

**30 Mayıs 1913 Londra Antlaşması Md. 4, 5 ve 24 Temmuz 1923 Lozan Antlaşması Md. 12'ye göre Yunanistan'a Girit Adası'nın sadece dörtte biri verilmiş, Girit Adası'nın etrafındaki 14 ada ile adacık ve kayalıklar Türk egemenliğinde kalmıştır. Lozan Antlaşması'ndan sonraki süreçte Bulgaristan, Sırbistan ve Karadağ, Girit Adası üzerindeki haklarından fiili olarak feragat etmiş ve böylece Girit Adası'nın dörtte üçü aslına rücu ederek Türk toprağı olmuştur. Anılan Antlaşmalar ve BM Deniz Hukuku Sözleşmesi Md.76 ve Md.121'e göre Doğu Akdeniz'de, Türk Kıta Sahaneliğinin batı sınırı 33° 45' 00'' K enlemi ve 023° 20' 00'' D boylamından, doğu sınırı ise 33° 40' 00'' K enlemi ve 032° 16' 18'' D boylamından geçmektedir. Doğu Akdeniz'deki Türk Kıta Sahaneliğı yaklaşık olarak 238.814 km<sup>2</sup> dir.**

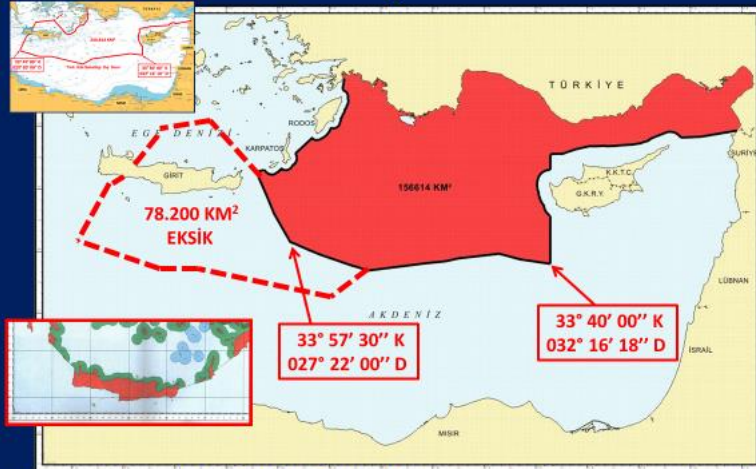
## Türk Kıta Sahanlığı Dış Sınırları



30 Mayıs 1913 Londra Antlaşması Md.4, 5, 24 Temmuz 1923 Lozan Antlaşması Md. 12, 15, Birleşmiş Milletler Deniz Hukuku Sözleşmesi Md. 76 ve Md. 121' e göre Türk Kıta Sahanlığı Dış Sınırları

Bugüne kadar Doğu Akdeniz'deki Türk Kıta Sahanlığı ve MEB Sınırları konusunda Prof. Dr. Sertaç Hami Başeren ve Dr. Cihat Yayıcı olmak üzere iki Türk akademisyen tarafından harita yayınlanmıştır. Prof. Dr. Sertaç Hami Başeren'in yayınladığı harita, Başeren'in 2004 yılında yayınladığı harita ile örtüşmüyor.

## Prof. Dr. Sertaç Hami Başeren'in Yayınladığı Türk Kıta Sahanlığı ve MEB Sınırları



Başeren'in yayınladığı Türk Kıta Sahanlığı 156.614 km<sup>2</sup> olup 78.200 km<sup>2</sup> eksiktir !...

Başeren, 2004 yılında yayınladığı haritada Girit Adası'nın etrafındaki adaları Türk adası olarak göstermiş ancak daha sonra yayınladığı haritada Türk Kıta Sahanlığının batı sınırını Gavdos Adası'nın batısından geçirmesi gerekirken, Girit Adası'nın doğusundan geçirmiştir. Başeren'in hazırladığı Türk Kıta Sahanlığı 156.614 km<sup>2</sup> olup 78.200 km<sup>2</sup> eksiktir. Başeren, anılan haritayı revize etmeli ve eksikliği gidermelidir.

Dr. Cihat Yayıcı da Türkiye ile Libya'nın karşılıklı sınırlarını esas alarak bir harita yayınladı. Yayıcı'nın yayınladığı harita daha kapsamlı olmakla birlikte, Deniz Kuvvetlerinin haritası ile örtüşmüyor.

## Dr. Cihat Yaycı'nın Yayınladığı Türk Kıta Sahanlığı ve MEB Sınırları



Yaycı'nın yayınladığı Türk Kıta Sahanlığı 159.954 km<sup>2</sup> olup 74.860 km<sup>2</sup> eksiktir !...

Deniz Kuvvetleri'nin haritasında Girit Adası'nın etrafındaki adalar Türk adası olarak gösterilmiştir. Yaycı, yayınladığı haritada Türk Kıta Sahanlığı'nın batı sınırını Gavdos Adası'nın batısından geçirmesi gerekirken, Girit Adası'nın doğusundan geçirmiştir. Yaycı'nın hazırladığı Türk Kıta Sahanlığı 159.954 km<sup>2</sup> olup 74.860 km<sup>2</sup> eksiktir. Yaycı, anılan haritayı revize etmeli ve eksikliği gidermelidir.

İyon Denizi'nde ve Girit Adası bölgesinde bulunan hidrokarbon sahalarının araştırılması ve işletilmesi için ihale açan Yunanistan başlangıçta ihaleyi Girit Adası'nın batısı ile sınırlandırdı. Çünkü Yunanistan da Girit Adası güneyindeki sahanın Türk Kıta Sahanlığı olduğunu biliyor. Yunanistan, Türkiye'den tepki gelmemesi üzerine Girit Adası güneyindeki Türk Kıta Sahanlığı'na da parselleyerek satışa çıkardı.



**TÜRKİYE NE YAPMALI ?**

\* Türkiye, Doğu Akdeniz'de, batı sınırı 33° 45' 00'' K enlemi ve 023° 20' 00'' D boylamından, doğu sınırı ise 33° 40' 00'' K enlemi ve 032° 16' 18'' D boylamından geçen 238.814 km<sup>2</sup> lik Türk Kıta Sahanlığı ve Münhasır Ekonomik Bölgesini derhal ilan ve deklare etmelidir.

\* Libya ile Münhasır Ekonomik Bölge Sınırlandırma Anlaşması yapmalıdır.

\* Kıbrıs Adası'nın batısında işgal edilen Türk Kıta Sahanlığına ve Girit Adası güneyinde Türk Kıta Sahanlığındaki bölgeye Sismik Araştırma Gemisi göndererek petrol ve doğalgaz arama çalışması yapmalıdır.

[status draft]

[nogallery]

[geotag on]

[publicize off|twitter|facebook]

[category güvenlik]

[tags AKDENİZ BÖLGESİ DOSYASI, Doğu Akdeniz, Türk, Kıta Sahanlığı, Münhasır Ekonomik Bölge]